



## **CATÀLEG D'ARBRES I ARBREDES D'INTERÈS LOCAL A** **VALLDOREIX**

### **INTRODUCCIÓ**

Valldoreix és una vila situada en un entorn natural privilegiat, a tocar del Parc Natural de la Serra de Collserola. Aquest entorn natural és una de les característiques més valorades pels valldoreixencs i valldoreixenques. És per això que des de l'Administració es fomenta la seva preservació. A més, els arbres i arbredes d'un poble formen part del seu patrimoni, del seu paisatge i es troben fortament arrelats en l'imaginari col·lectiu i en les vivències personals dels seus ciutadans. Per aquest motiu l'EMD de Valldoreix pretén assegurar la continuïtat del nostre patrimoni natural mitjançant figures de protecció com el Catàleg d'Arbres i Arbredes d'Interès Local.

La normativa d'arbres monumentals a Catalunya es va iniciar al juny de l'any 1987 quan la Generalitat de Catalunya va publicar el primer decret sobre arbres monumentals i a l'Ordre del 20 d'octubre del mateix any ja es van declarar els tres primers exemplars: el Pi de les tres branques (I i II) i el Roure de Can Codorniu. Actualment hi ha prop d'un miler de grans arbres estudiats i d'un centenar de declarats, des d'aleshores, un gran nombre de municipis de Catalunya han decidit protegir el seu patrimoni arbrat, a través de la figura del Catàleg d'arbres i arbredes d'interès.

Per tot l'anterior, l'EMD de Valldoreix procedeix a elaborar el present Catàleg d'Arbres i Arbredes d'Interès Local, per tal de protegir els arbres i arbredes inclosos en els Annexos 1 i 2.

Finalment, per tal d'assolir una preservació real i efectiva d'aquest patrimoni i atès el marc legal aplicable per la protecció dels arbres i arbredes, el Ple de la Junta de Veïns de Valldoreix, haurà d'aprovar el present Catàleg dels Arbres i Arbredes d'Interès Local de Valldoreix.



## **Article 1. Objectiu i àmbit normatiu**

L'objecte del present Catàleg és la regulació de la conservació, ús i protecció dels arbres i arbredes d'interès local a Valldoreix. Es pretén establir un marc legal que reguli la conservació, l'ús, la protecció i el règim sancionador envers les espècies vegetals i els seus processos biològics essencials amb l'objectiu de preservar aquest patrimoni biològic d'interès públic i la seva contribució a la qualitat de vida dels ciutadans, situant els recursos naturals com un valor afegit de la vila.

L'àmbit normatiu de la present ordenança ve establert per l'article 45 de la Constitució Espanyola, el qual exposa el següent:

- “1. Tots tenen el dret a gaudir d'un medi ambient adequat per al desenvolupament de la persona, així com el deure de conservar-lo”.
2. Els poders públics vetllaran per la utilització racional de tots els recursos naturals, amb la finalitat de protegir i millorar la qualitat de vida i defensar i restaurar el medi ambient, recolzant-se en la indispensable solidaritat col·lectiva.
3. Per els qui violen allò que es disposa en l'apartat anterior, en els termes que la llei fixa s'establiran sancions penals o, en el seu cas, administratives, així com l'obligació de reparar el dany causat.”

I entre altres, les següents lleis:

- Llei 30/92, de 26 de novembre de Règim Jurídic de les Administracions Públiques i del Procediment Administratiu Comú.
- Llei 26/2010, de 3 d'agost, de Règim Jurídic i de procediment de les Administracions Públiques de Catalunya.
- Llei 20/2009, del 4 de desembre, de Prevenció i Control Ambiental de les Activitats.
- Decret Legislatiu 1/2010, del 3 d'agost, pel qual s'aprova el Text Refós de la Llei d'Urbanisme.
- Llei 42/2007, de 13 de desembre, del Patrimoni Natural i de la Biodiversitat.
- Decret Legislatiu 2/2203, de 28 d'abril per la qual s'aprova el text refós de la Llei Municipal i de Règim Local de Catalunya.
- Decret 158/1994, de 30 de maig, d'adequació del Departament de Medi Ambient a la Llei 30/92.
- Llei 12/1985, de 13 de juny, d'espais naturals protegits.
- Llei 6/1988, de 30 de març, forestal de Catalunya.
- Decret 214/1987, de Declaració d'arbres monumentals.
- Decret 47/1988 de declaració d'arbres d'interès comarcal i local
- Decret 120/1989 de declaració d'arbredes monumentals, d'interès comarcal i d'interès local.
- Reial Decret 1398/1993, de 4 d'agost Reglament i Procediment sancionador.
- Llei 43/2003, de 21 de novembre, de Montes.
- Llei 8/2005, de 8 de juny, de protecció, gestió i ordenació de paisatge Decret 343/2006, de 19 de setembre, pel qual es desenvolupa la Llei 8/2005.



## **Article 2. Àmbit d'aplicació**

L'àmbit d'aquest Catàleg compren aquells arbres o arbredes inclosos en els Annexos I i II i serà d'aplicació a tot l'àmbit territorial de Valldoreix.

## **Article 3. Competències municipals**

Les competències municipals en matèria de protecció de medi natural, són les que preveu la legislació local, i seran exercides per la Presidència de l' EMD de Valldoreix, o la vocalia en que delegui.

El Catàleg s'estructura en dos capítols: el Capítol 1 regula la declaració de l'arbrat d'interès local i el règim de protecció, i el Capítol 2 el règim sancionador i disciplinari.

## **CAPÍTOL 1. DELCARACIÓ DE L'ARBRAT D'INTERÈS LOCAL I RÈGIM DE PROTECCIÓ**

### **Article 4. Definicions**

Als efectes del present Catàleg s'entén per arbre d'interès local aquella planta llenyosa que destaca dins el municipi per una o varies característiques de tipus biològic (espècie, mida, edat, etc.) paisatgístic, històric, cultural o social i que prèviament ha estat catalogat i declarat com a tal. Aquestes característiques el fan mereixedor de formar part del patrimoni cultural i natural i implica que sigui d'interès públic la seva protecció i conservació.

Per arbreda d'interès local s'entén una agrupació de diversos arbres que, per la seva espècie, mida, edat, composició paisatgística, singularitat o història es considera destacable i digna de protecció. Aquestes característiques la fan mereixedora de formar part del patrimoni cultural i natural i implica que sigui d'interès públic la seva protecció i conservació.

### **Article 5. Normativa**

- a. L'arbrat o arbreda d'Interès local es considera un bé protegit i a conservar. La protecció implica que no poden ser talats, danyats (tant en capçada i el tronc com el sistema radicular), mutilats ni destruïts en el seu estat ni en el seu aspecte. La protecció d'un arbre o arbreda d'interès local comprèn també el seu entorn immediat.
- b. Qualsevol proposta de planejament, projecte o activitat que pugui afectar un arbre o arbreda protegits, s'adaptarà i modificarà per tal de preservar-lo i per garantir la seva seguretat durant l'execució.
- c. Quan, per raons d'interès públic, sigui impossible preservar l'element protegit en la seva localització original, l'Ajuntament podrà autoritzar el seu trasplantament. Aquest seguirà estrictament les Normes Tecnològiques de Jardineria.
- d. Per a la realització dels tractaments silvícoles i fitosanitaris necessaris per al manteniment del bon estat dels arbres o arbredes, caldrà l'autorització prèvia de l'



EMD. Aquests tractament s'ajustaran estrictament a les Normes Tecnològiques de Jardineria i Paisatgisme (NTJ).

### **Article 6. Declaració d'arbres o arbredes d'interès local**

- a) La declaració d'Arbre o Arbreda d'interès local la realitzarà el Ple de la Junta de Veïns a proposta de qualsevol persona física o jurídica, o per pròpia iniciativa de l'EMD.
- b) Tota proposta de declaració d'arbre o arbreda d'interès local requerirà:
  - Identificació de l'arbre o arbreda mitjançant el nom científic, nom comú, nom popular si n'hi ha i la seva localització mitjançant cartografia.
  - Una memòria descriptiva i justificativa de la proposta.
- c) La declaració d'arbres o arbredes d'interès local pot afectar arbres o arbredes de titularitat pública o privada.
- d) En el supòsit de que el titular sigui una altra administració pública o un particular, serà requisit previ la notificació a l'interessat o interessats de la iniciació del procediment de declaració; així com se li donarà audiència amb caràcter previ a l'aprovació del Ple de la Junta de Veïns, per què pugui manifestar el que li sembli pertinent.
- e) L'EMD informará al Departament de Territori i Sostenibilitat de la Generalitat de Catalunya de les declaracions d'arbrat d'interès local.
- f) En els casos en que l'EMD consideri oportuna la declaració d'algun d'aquests elements com a Arbre o Arbreda d'Interès Comarcal o com a Arbre o Arbreda d'Interès Monumental, realitzarà una petició en aquest sentit a les administracions competents per tal que valorin aquesta possibilitat.

## **CAPÍTOL 2. RÈGIM SANCIONADOR I DISCIPLINARI**

### **Article 7. Competències de l'EMD de Valldoreix**

Correspon a l'EMD exercir el control del compliment d'aquesta Ordenança, exigir l'adopció de mesures correctores, assenyalar limitacions, realitzar totes aquelles inspeccions que siguin necessàries i aplicar les sancions corresponents establertes en el Reglament de Protecció de l'Arbrat de Valldoreix en cas d'incompliment.

### **Article 8. Actuació d'ofici o per denúncia**

L'EMD actuarà d'ofici o per denúncia. Les denúncies seran comprovades mitjançant visita d'inspecció i es notificarà als denunciats les resolucions que s'adoptin.

El propietari de l'arbrat catalogat d'interès local està obligat a permetre l'accés al personal acreditat de l'EMD, per tal de dur a terme la visita d'inspecció.

La iniciació, informació, tramitació i resolució de les denúncies formulades s'ajustaran al procediment sancionador, aprovat per l'Administració Pública.

### **Article 9. Infraccions**

Les infraccions són les establertes en l'article 22 del Reglament de Protecció de l'Arbrat de Valldoreix. Es classifiquen en lleus, greus i molt greus, segons els criteris de:



- La seva repercussió social i ambiental
- El cost de la restitució
- La transcendència de la degradació que hagués sofert el medi ambient
- El benefici derivat de l'activitat infractora
- El grau d'intencionalitat
- La irreversibilitat del dany o deteriorament produït en la qualitat de l'arbre o arbreda com a bé protegit
- La reincidència

#### **Article 10. Persones responsables**

Són persones responsables de les infraccions:

- a) Les persones que directament executin l'activitat infractora i/o els qui ordenin l'activitat.
- b) Els promotors de l'activitat o projecte que constitueixi o origini la infracció.
- c) Els propietaris

#### **Article 11. Sancions**

- a) Sense perjudici d'exigir, si s'escau, les responsabilitats de caràcter civil o penal i/o l'adopció de mesures cautelars i de restitució dels danys causats, les infraccions seran sancionades d'acord amb el que estableixen els articles 22 i 25 del Reglament de Protecció de l'Arbrat de Valldoreix.
- b) L'import de les sancions seran utilitzades per executar les inversions necessàries en la gestió i protecció dels arbres i arbredes d'interès local del municipi.


**Annex 1.** Llistat dels arbres catalogats com a arbres d'interès local.

**Annex 2.** Llistat de les arbredes catalogades com a arbredes d'interès local.




## ANNEX 1. LLISTAT D'ARBRES D'INTERÈS LOCAL DE VALLDOREIX

### 1. ALZINA DE CAN MONMANY

<b>Nom Científic</b>	<i>Quercus ilex</i>
<b>Localització</b>	Can Monmany X: 419308 Y:4589366
<b>Entorn</b>	L'exemplar es troba situat dins el Parc Natural de la Serra de Collserola al límit entre la zona de bosc i la zona agrícola de Can Monmany.
<b>Estat Fitosanitari</b>	L'exemplar presenta un bon estat fitosanitari, no es poden apreciar danys o lesions en l'estructura ni l'afectació de cap plaga.
<b>Valors d'Inclusió</b>	És un dels exemplars de <i>Quercus ilex</i> més grans de Valldoreix (245 cm a 1 metre d'alçada)
<b>Criteris de Gestió</b>	Es recomanable realitzar la neteja de l'entorn per tal de poder tenir una visió de tot l'exemplar
<b>Fotografies</b>	




## 2. PI DE LA PLAÇA DE L'ESTACIÓ

<b>Nom Científic</b>	<i>Pinus pinea</i>
<b>Localització</b>	Plaça de l'Estació de Valldoreix X: 422260 Y:4590171
<b>Entorn</b>	L'exemplar es troba situat a la Pl. de l'Estació envoltat de sòl pavimentat i freqüentat per vehicles.
<b>Estat Fitosanitari</b>	L'exemplar presenta un bon estat fitosanitari, no es poden apreciar danys o lesions en l'estructura ni l'afectació de cap plaga.
<b>Valors d'Inclusió</b>	És un dels exemplars de <i>Pinus pinea</i> més grans de Valldoreix (290 cm a 0,5 metres d'alçada), és característic per tenir deus branques. Té, amés, un gran valor històric i cultural per la seva localització.
<b>Criteris de Gestió</b>	Es recomanable fer l'escocell més gran per tal de minimitzar l'afectació del sistema radicular.
<b>Fotografies</b>	




**3. ROURE DE LA RIERA DE CAN LLOBET**

<b>Nom Científic</b>	<i>Quercus cerrioides</i>
<b>Localització</b>	Camí de la Colònia Montserrat X: 420766 Y:4589578
<b>Entorn</b>	L'exemplar es troba situat en un entorn natural proper a la Riera de Can Llobet al seu pas pel Camí de la Colònia Montserrat.
<b>Estat Fitosanitari</b>	L'exemplar presenta un bon estat fitosanitari, no es poden apreciar danys o lesions en l'estructura ni l'afectació de cap plaga.
<b>Valors d'Inclusió</b>	És un dels exemplars de <i>Quercus cerrioides</i> més importants de Valldoreix (299 cm a 0,6 metres d'alçada). És característic per tenir tres branques de grans dimensions (140 cm, 137 cm i 136 cm)
<b>Críteris de Gestió</b>	L'exemplar es troba en una zona de pendent. És recomanable fer el seguiment de l'estat del sòl per evitar l'erosió excessiva de l'entorn immediat.
<b>Fotografies</b>	






#### 4. ROURE DE LA RIERA DE CAN NONELL

<b>Nom Científic</b>	<i>Quercus cerrioides</i>
<b>Localització</b>	Pg. Oreneta a l'alçada del pont de la Riera de'n Nonell. X: 419921 Y: 4590532
<b>Entorn</b>	L'exemplar es troba situat en un entorn natural dins la llera de la Riera de'n Nonell.
<b>Estat Fitosanitari</b>	L'exemplar presenta danys en branques principals i el sistema radicular és, en gran part aèria, per causa de l'elevada erosió que provoca el curs d'aigua de la riera de Can Nonell.
<b>Valors d'Inclusió</b>	És un dels exemplars de <i>Quercus cerrioides</i> més importants de Valldoreix (279 cm a 1 metre d'alçada)
<b>Criteris de Gestió</b>	Cal fer actuacions de sanejament de les branques afectades. L'exemplar es troba dins la llera de la Riera de'n Nonell, on l'erosió és molt elevada. Cal prendre mesures periòdiques de manteniment de l'entorn immediat de l'exemplar per evitar l'afectació en el sistema radicular.
<b>Fotografies</b>	



5. ÀLVER DEL PASSEIG DEL CIRERER

<b>Nom Científic</b>	<i>Populus alba</i>
<b>Localització</b>	Riera de'n Nonell a la cruïlla amb passeig del Cirerer. X: 421404 Y: 4590535
<b>Entorn</b>	L'exemplar es troba situat en un entorn natural en el talús de la Riera de'n Nonell.
<b>Estat Fitosanitari</b>	L'exemplar presenta un bon estat fitosanitari.
<b>Valors d'Inclusió</b>	És l'exemplar de <i>Populus alba</i> amb un perímetre més gran de tot la comarca del Vallès Occidental. (300 cm a 1 metre d'alçada).
<b>Criteris de Gestió</b>	L'exemplar es troba en una zona de pendent amb una elevada erosió. Cal fer un seguiment i manteniment de l'entorn immediat de l'exemplar per evitar l'afectació dels sistema radicular.
<b>Fotografies</b>	




**6. PLATANER DE CAN BARBA**

<b>Nom Científic</b>	<i>Platanus x hybrida</i>
<b>Localització</b>	Font de Can Barba. X: 419067 Y: 4590387
<b>Entorn</b>	L'exemplar es troba situat en un entorn natural proper a un curs d'aigua i rodejat d'exemplars de <i>Quercus ilex</i> i <i>Quercus cerrioides</i> de mida mitjana.
<b>Estat Fitosanitari</b>	L'exemplar presenta un bon estat fitosanitari.
<b>Valors d'Inclusió</b>	És un dels exemplars de <i>Platanus x hispanica</i> més grans de Valldoreix ( 330 cm a 1 metre d'alçada).
<b>Criteris de Gestió</b>	L'exemplar es troba en una zona bona i presenta un bon estat fitosanitari, per la qual cosa tant sols s'ha n'ha de fer un seguiment per a tractar problemes que puguin sorgir.
<b>Fotografies</b>	




**7. ROURE DEL CARRER SANT ALBERT**

<b>Nom Científic</b>	<i>Quercus cerrioides</i>
<b>Localització</b>	Carrer Sant Albert X: 421349 Y: 4590829
<b>Entorn</b>	L'exemplar es troba situat en un entorn totalment urbanitzat.
<b>Estat Fitosanitari</b>	L'exemplar no presenta afectacions en la part aèria, però la pavimentació del sòl i el pas constant de vehicles genera danys en el sistema radicular.
<b>Valors d'Inclusió</b>	És un dels exemplars de <i>Quercus ilex</i> més grans de Valldoreix ( 239 cm a 1 metre d'alçada).
<b>Criteris de Gestió</b>	Es recomanable fer l'escocell més gran per tal de minimitzar l'afectació del sistema radicular.
<b>Fotografies</b>	




**8. PLATANER DEL CARRER RUSC**

<b>Nom Científic</b>	<i>Platanus x hispanica</i>
<b>Localització</b>	Riera de Saladrigues X: 422511 Y: 4590160
<b>Entorn</b>	L'exemplar es troba situat al talús d'una riera molt enganxat a els cases del carrer Molí de Vallldoreix.
<b>Estat Fitosanitari</b>	L'exemplar no presenta grues afectacions en la part aèria, tot i que ha estat podat varies vegades per la part de la copa més propera a les cases. La copa està subjecte per un cable entre dues de les branques principals. La presència del murs de separació de les finques molt propers a l'exemplar pot generar danys en el sistema radicular.
<b>Valors d'Inclusió</b>	És un dels exemplars més de <i>Platanus x hispanica</i> més grans de Vallldoreix (308 cm a 1 metre d'alçada)
<b>Criteris de Gestió</b>	L'exemplar es troba en una zona de pendent, per aquest motiu és recomanable fer un manteniment de la zona immediatament propera per tal d'evitar l'erosió excessiva. Cal tenir present que a causa de la proximitat de les cases caldrà fer podes de reducció de capçada per qüestió de seguretat dels veïns de la zona.
<b>Fotografies</b>	




**9. ROURE DEL CARRER SANT JOANISTES**

<b>Nom Científic</b>	<i>Quercus cerroides</i>
<b>Localització</b>	Carrer Sant Joanistes X: 422416 Y: 4590247
<b>Entorn</b>	L'exemplar es troba situat en un entorn totalment urbanitzat, enganxat a un mur de separació de finca, amb el sòl pavimentat i amb un pas regular de vehicles.
<b>Estat Fitosanitari</b>	Tot i l'estat aparent de l'exemplar és bo, la seva situació en un entorn totalment urbanitzat causa danys severos en el sistema radicular.
<b>Valors d'Inclusió</b>	És un dels exemplars més grans de <i>Quercus cerroides</i> de Valldoreix. (190 cm a 1 metre d'alçada)
<b>Criteris de Gestió</b>	Es recomanable fer l'escocell més gran per tal de minimitzar l'afectació del sistema radicular.
<b>Fotografies</b>	




**10. ROURE RAMBLA MN. JACINT VERDAGUER**

<b>Nom Científic</b>	<i>Quercus cerroides</i>
<b>Localització</b>	Rambla Mn. Jacint Verdaguer,195 X: 420486 Y: 4590171
<b>Entorn</b>	L'exemplar L'exemplar es troba situat en un solar proper a la Rambla Mn. Jacint Verdaguer, en una zona amb altres exemplars més petits de <i>Quercus cerroides</i> (roures) i també exemplars de <i>Quercus ilex</i> (alzines).
<b>Estat Fitosanitari</b>	La seva situació afavoreix un bon estat del sistema radicular, però en la part aèria de l'exemplar s'hi poden observar malformacions.
<b>Valors d'Inclusió</b>	És un dels exemplars més grans de <i>Quercus cerroides</i> més importants de Vall d'Oreix. (270 cm a 0,6 cm, per sota la protuberància)
<b>Criteris de Gestió</b>	L'exemplar es troba en una zona adequada i en bon estat, a excepció de les malformacions que presenta, per la qual cosa només s'ha n'ha de fer un seguiment per tractar els problemes que poguessin sorgir.
<b>Fotografies</b>	




**11. ROURE DEL CARRER BOBINES**

<b>Nom Científic</b>	<i>Quercus cerroides</i>
<b>Localització</b>	Rambla Mn. Jacint Verdaguer X: 420486 Y: 4590171
<b>Entorn</b>	L'exemplar es troba situat en un entorn totalment urbanitzat, enganxat a un mur de separació de finca, amb el sòl pavimentat i amb un pas regular de vehicles.
<b>Estat Fitosanitari</b>	Tot i l'estat aparent de l'exemplar és bo, la seva situació en un entorn totalment urbanitzat causa danys severos en el sistema radicular.
<b>Valors d'Inclusió</b>	És un dels exemplars més grans de <i>Quercus cerroides</i> més importants de Valldoreix. (235 cm a 1,4 metres d'alçada)
<b>Críteris de Gestió</b>	Es recomanable fer l'escocell més gran per tal de minimitzar l'afectació del sistema radicular.
<b>Fotografies</b>	






**12. POLLANCRE RIERA DE CAN LLOBET CARRER PONT**

<b>Nom Científic</b>	<i>Populus nigra</i>
<b>Localització</b>	Riera de Can Llobet (carrer Pont) X: 420504 Y: 4589630
<b>Entorn</b>	L'exemplar es troba situat al talús de la llera de la Riera de Can Llobet, en un entorn natural idoni per al desenvolupament d'un exemplar d'aquesta espècie.
<b>Estat Fitosanitari</b>	L'exemplar es troba en un bon estat fitosanitari, tot i que l'erosió pròpia del curs d'aigua de la riera de Can Llobet, està afectant la subjecció del sistema radicular.
<b>Valors d'Inclusió</b>	És un dels exemplars més grans de <i>Populus nigra</i> presents a Valldoreix. (320 cm a 1 metre d'alçada)
<b>Criteris de Gestió</b>	L'exemplar es troba en una zona de pendent, per aquest motiu és recomanable fer un manteniment de la zona immediatament propera per tal d'evitar l'erosió excessiva.
<b>Fotografies</b>	




**13. ALZINA DE L'HOTEL ROSSINYOL**

<b>Nom Científic</b>	<i>Quercus ilex</i>
<b>Localització</b>	Hotel Rossinyol X: 420432 Y: 4590587
<b>Entorn</b>	L'exemplar es troba dins un jardí particular. L'entorn immediat es troba totalment pavimentat i el nivell del terreny s'ha elevat més d'un metre, respecte la quota inicial del terreny.
<b>Estat Fitosanitari</b>	L'entorn pavimentat de l'exemplar provoca d'anys en el seu sistema radicular. A més, es detecta la presència de <i>Cerambyx cerdo</i> , una espècie de coleòpter que fa galeries per dins de la fusta, debilitant l'exemplar. Cal afegir que, aquesta espècie va ser inclosa en l'Annex II del Conveni de Berna de 1979 relatiu a la conservació de la vida silvestre i del medi natural a Europa, en la categoria d'espècies de fauna estrictament protegida.
<b>Valors d'Inclusió</b>	Aquest exemplar de <i>Quercus ilex</i> amb un perímetre de 370 cm a 1 metre d'alçada, és l'exemplar més gran d'aquesta espècie que podem trobar a Valldoreix.
<b>Criteris de Gestió</b>	Es recomanable fer l'escocell més gran per tal de minimitzar l'afectació del sistema radicular i fer un tractament per a minimitzar els efectes de la plaga de <i>Cerambyx cerdo</i> en aquest exemplar.
<b>Fotografies</b>	




**14. ALZINA PASSATGE CAN BORT**

<b>Nom Científic</b>	<i>Quercus ilex</i>
<b>Localització</b>	Rambla Mn. Jacint Verdaguer, 195 X:420490 Y: 4590130
<b>Entorn</b>	L'exemplar es troba en un solar sense edificar a tocar de la tanca de separació entre finques.
<b>Estat Fitosanitari</b>	Atès que la tanca de separació no té fonamentació, el sistema radicular de l'exemplar no es troba afectat i l'estat fitosanitari d'aquest és correcte.
<b>Valors d'Inclusió</b>	Aquest exemplar de <i>Quercus ilex</i> té un perímetre de 247 cm a 1 metre d'alçada, el que fa que sigui un dels exemplars d'aquesta espècie més importants de Valldoreix.
<b>Criteris de Gestió</b>	L'exemplar es troba en una zona bona i no presenta danys ni deficiències evidents en el seu estat fitosanitari, pel que tant sols s'ha de fer un seguiment per tractar els problemes que puguin sorgir.
<b>Fotografies</b>	




**15. ROURE CARRER SANT SEBASTIÀ**

<b>Nom Científic</b>	<i>Quercus cerroides</i>
<b>Localització</b>	Carrer Sant Sebastià, 121 X:420283 Y: 4591081
<b>Entorn</b>	L'exemplar es troba en el jardí d'una finca particular allunyat d'edificacions i murs de separació.
<b>Estat Fitosanitari</b>	L'estat fitosanitari de l'exemplar és correcte. Presenta algunes ferides per la poda de branques de diàmetre important, però es troben ben cicatritzades i no representen cap risc per l'estat fitosanitari de l'arbre.
<b>Valors d'Inclusió</b>	Aquest exemplar de <i>Quercus cerroides</i> té un perímetre aproximat de 240 cm a 1 metre d'alçada, el que fa que sigui un dels exemplars d'aquesta espècie més importants de Vall d'Oix.
<b>Criteris de Gestió</b>	L'exemplar es troba en una zona bona i no presenta danys ni deficiències evidents en el seu estat fitosanitari, pel que tant sols s'ha de fer un seguiment per tractar els problemes que puguin sorgir.
<b>Fotografies</b>	




**16. PINUS PINEA PASSEIG ROSSINYOL**

<b>Nom Científic</b>	<i>Pinus pinea</i>
<b>Localització</b>	Pg. Rossinyol, 25
<b>Entorn</b>	L'exemplar es troba en el jardí d'una finca particular situat entre la construcció principal i el mur de delimitació de la parcel·la.
<b>Estat Fitosanitari</b>	L'estat fitosanitari de l'exemplar és correcte, tot i que la proximitat de les edificacions pot haver produït danys menors en el sistema radicular de l'arbre.
<b>Valors d'Inclusió</b>	Aquest exemplar de <i>Pinus pinea</i> té un perímetre de 369 cm a 0,5 metres d'alçada, per la qual cosa és l'exemplar d'aquesta espècie de major mida de tot el territori de Valldoreix.
<b>Criteris de Gestió</b>	L'exemplar es troba en una zona adequada i no presenta danys ni deficiències evidents en el seu estat fitosanitari, pel que tant sols s'ha de fer un seguiment per tractar els problemes que puguin sorgir.
<b>Fotografies</b>	



## ANNEX 2. LLISTAT D'ARBREDES D'INTERÈS LOCAL

### 1. ROUREDA DEL CARRER BARDISSA

<b>Nom Científic</b>	<i>Quercus cerrioides</i>
<b>Localització</b>	X: 419517 Y: 4590148
<b>Entorn</b>	Entre el Pg. Tossal i la Riera de Can Badal es troba ubicada una roureda, formada per quatre exemplars de <i>Quercus cerrioides</i> ubicada en un entorn natural idoni.
<b>Estat Fitosanitari</b>	Els exemplars es troben en un bon estat fitosanitari, tot i que, l'elevada densitat d'exemplars arboris de la zona pot dificultar el creixements dels exemplars de referència.
<b>Valors d'Inclusió</b>	Es tracta d'un grup de <i>Quercus cerrioides</i> , tots ells amb un perímetre considerable (de 290 cm, 320 cm, 140 cm i 175 cm) la qual cosa fa que el conjunt dels quatre roures adquireixi importància.
<b>Criteris de Gestió</b>	És necessari fer les actuacions necessàries sobre la vegetació que envolta la roureda per tal de garantir el correcte creixement dels exemplars d'aquesta.
<b>Fotografies</b>	



## 2. PLATANERS DE LA RIERA DE CAN BADAL

<b>Nom Científic</b>	<i>Platanus x hispanica</i>
<b>Localització</b>	X: 419532 Y: 4590377
<b>Entorn</b>	Es tracta d'un conjunt de plataners que es troben situats a la vora de la riera de Can Badal, dins d'un dels ecosistemes de vegetació de ribera més consolidats de Valldoreix. L'Arbreda està formada per 5 exemplars, dos dels quals tenen 4 branques principals i els altres tres en tenen tres, el que fa que l'efecte general sigui de 17 exemplars.
<b>Estat Fitosanitari</b>	Tots els exemplars es troben en un bon estat fitosanitari, tot i que dos estan afectats per la presència de plantes enfiladisses al voltant del seu tronc.
<b>Valors d'Inclusió</b>	Aquesta arbreda forma part del sistema de vegetació de ribera més ben consolidat de Valldoreix.
<b>Criteris de Gestió</b>	És recomanable fer les actuacions necessàries per evitar que les plantes enfiladisses afectin els exemplars.
<b>Fotografies</b>	